




Tram: 105 m 3 min

Trobem el senyal d'inici al final del carrer Montseny, passat el pont de la riera de Vallgorguina. Tot seguit, enfilem el camí que voreja, per l'esquerra, el pla del Forn.

El pla del Forn

Tram: 2.065 m 59 min

Aquest pla de conreu, abans horta de regadiu, és ocupat en gran part per vivers d'arbres ornamentals i, prop de la riera, per plantacions de plàtans i pollancre. Amagada entre els plàtans, vora el camí, raja la font del Forn. **1** Una mica més enllà es pot contemplar un àlber centenari de reflexos argentats.

 Passat l'àlber, voregem la plataneda i seguim paral·lels a la riera. Tot just travessat el sot de Can Sumana, prenem el primer trencall a l'esquerra, camí que més amunt es fa costerut però ufanós de vegetació pels avellaners i els castanyers que l'envolten. Un corriol fressat a l'esquerra ens indica la font d'en Nel. **2** bell paratge de quietud i remors sota la verdor transparent del fullam.

Seguim pel camí que, fent giragonses, ressegueix el flanc de la muntanya en un suau ascens. Després de passar per un coll carener, davallam fins al replà del Suro d'en Duran. **3** Ocult entre pins i alzines, aquest suro majestuós i gegantí deixa entreveure el treball dels peladors al llarg dels anys. Arribats a la pista forestal, a la dreta veiem el turó del Dolmen.


El dolmen de Pedra Gentil

Tram: 750 m 17 min

Els megàlits –paraula d'origen grec que significa «pedra gran»– són monuments construïts entre els mil·lennis IV i II abans de la nostra era que van tenir com a funció bàsica la funerària.

De megàlits, n'hi ha de diversos tipus. El dolmen de Pedra Gentil **4** correspon al que s'anomena cambra simple. La seva existència s'estableix al període calcolític, fa uns quatre mil anys. La singularitat de la construcció megalítica de Pedra Gentil ha estat motiu que la seva imatge hagi estat àmpliament difosa.

Diu la tradició que aquest dolmen era lloc de trobada de les bruixes de la costa. Els pescadors del Maresme creien que les bruixes s'aplegaven al seu entorn, on havien de donar compte de la seva conducta bruixesca, i la que no havia fet prou malifetes era penjada de la pedra superior del dolmen, que fa força. Perquè els no iniciats no poguessin veure el sacrifici, desencadenaven una gran ventada en totes direccions. Per a més informació, visiteu l'exposició permanent «El dolmen de Pedra Gentil» al carrer de l'Església, 13, de Vallgorguina.

 Des del dolmen es veu, cap a l'oest, sorgint sobre les capçades del bosc, el campanar de l'església de Santa Eulàlia de Tapioles. **5**

Ascendim per la pista ampla en direcció al santuari del Corredor, a pocs metres, un camí a la dreta ens mena, en uns cinc minuts, a l'església enrunada de Santa Eulàlia de Tapioles, documentada des del 878. D'origen romànic, la capella va ser arruïnada el 1373 i reconstruïda en època barroca.


Reprenem la pista principal i pugem enmig d'alzines, alzines sureres, pins i roures, fins a arribar al pla dominat pel mas de Can Pradell. **6**

Can Pradell de la Serra

Tram: 660 m 19 min

Can Pradell de la Serra, d'estil senyorial, amb façana esgrafiada i una elegant galeria d'arcades, va ser reconstruït de tal manera durant el segle XIX. Malgrat el seu estat d'abandonament, cal destacar, a més de la casa, la font i la magnífica pallissa, construïda l'any 1842 i actualment transformada en un restau-

rant. Al davant hi ha l'era, amb part del sardinell que l'envoltava.

 Vora la pista sobresurt un plàtan majestuós, punt de referència dels coneixedors d'aquest territori.

Deixem Can Pradell i seguim per la pista que duu al santuari del Corredor. A pocs metres prenem a l'esquerra un caminó que entre volts i revolts planeja suaument cap a llevant.

El bosc de la Puig


Tram: 380 m 15 min

Al bosc de la Puig, **7** com a bona part del terme de Vallgorguina, aquí es pot observar l'existència d'un bosc mixt on es barregen espècies quercínies (alzina, surera, roure) i pins, amb predomi d'uns o altres segons l'orientació i el grau d'intervenció humana.

En aquesta part de la serra del Corredor, així com en el veí Montnegre, destaca l'abundància d'uns boscos força originals i d'elevat interès paisatgístic i ecològic: les suredes. L'alzina surera creix bé sobre sòls sorrencs pobres en nutrients, cas del sauló (sorra granítica) que trobem en aquestes muntanyes. Afavorida des dels segles XVIII i XIX per la indústria del suro i el desenvolupament de la vinya, la seva explotació s'ha mantingut fins als nostres dies.



Juntament amb l'alzina surera, a les zones més ombrívols abunden les alzines i els roures, mentre els vessants més assolellats són preferits pels pins pinyers. Al seu voltant es desenvolupa un sotabosc dens i variat. Així, tenim un estrat arbustiu alt format per espècies com el bruc boal i l'arboç, arbusts més baixos com la gòdua, l'argelaga negra, les estepes, la roja i el galzeran. Nombroses lianes com el lligabosc, l'aristol, l'heura o l'esbarzer donen al bosc un aspecte selvàtic.


 El camí continua per l'obaga ombrívola fins que, després d'una sèrie de revolts, s'obre a la llum. Resseguint la carena i, quan el camí tomba a la dreta, veiem la masia de Can Clarens. **8**

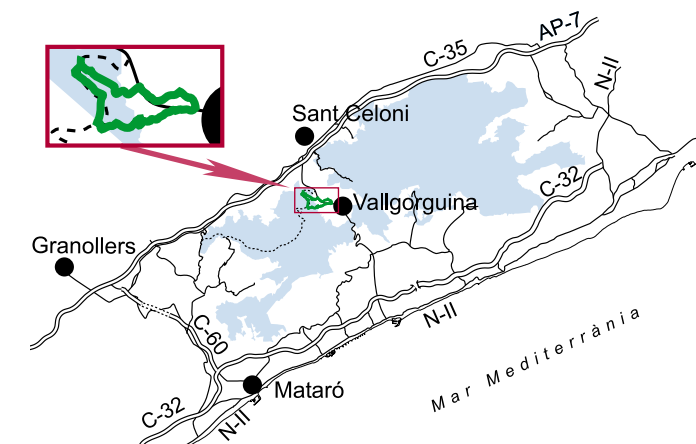
La solella de Can Clarens


Tram: 1.040 m 22 min


La masia de Can Clarens, situada al bell mig d'un petit replà de la solella del mateix nom, data del 1776, i d'aleshores ençà el seu ús agrícola s'ha vist desplaçat per altres com el residencial. Actualment és un centre d'educació ambiental i casa de colònies.



Aquest indret ofereix esplèndides panoràmiques del Montnegre de Ponent (767 m) cap a l'oest, i de la serra de les Mules (532 m) a l'est. La foscor dominant dels alzinars, recollida en el mateix nom del Montnegre, s'enriqueix amb una variada gamma de tonalitats que fan d'aquest paisatge un mosaic de colors boscos: brunencs de les alzines sureres, blavencs de les clapes de pinastres, d'un verd viu dels pins pinyers, groguencs d'arbres de ribera... En la llunyania, harmònicament disposades, es poden apreciar algunes masies envoltades de camps.


 Deixem Can Clarens pel camí carreter que creua les feixes i enfila la baixada entre alzines sureres i pins pinyers. En un ràpid descens ens trobem davant del pont de la riera de Can Vilar, que travessem per retornar al nucli de Vallgorguina.




 5 km

 2 h i 15 min

 Excursió agradable i suau per camins i pistes ben indicades. El sender local SL-C71 és senyalitzat amb fites de color blanc i verd. 

 Cal portar calçat adequat i cantimplora. L'itinerari és exclusiu per a vianants. Cal mantenir la tranquil·litat de l'entorn, respectar els conreus i la propietat privada i no llençar deixalles de cap mena.

 Emergències: 112

Xarxa de Parcs Naturals

Parc del Castell de Montesquiu, Espai Natural de les Guilleries-Savassona, Parc Natural del Montseny, Parc Natural de Sant Llorenç del Munt i l'Obac, Parc del Montnegre i el Corredor, Parc de la Serralada Litoral, Parc de la Serralada de Marina, Parc de Collserola, Parc Agrari del Baix Llobregat, Parc del Garraf, Parc d'Olièrdola, Parc del Foix.

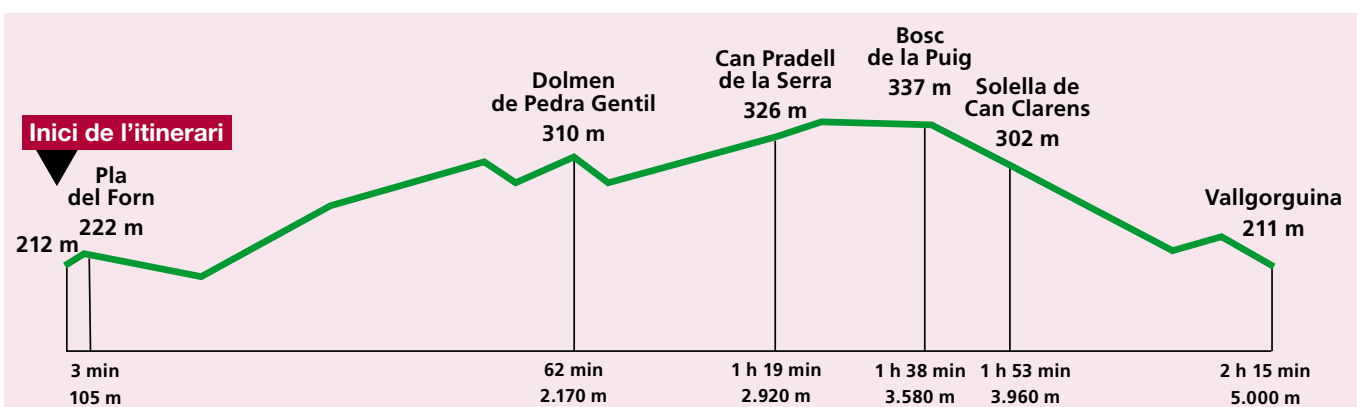



Diputació Barcelona | Àrea d'Espais Naturals
Xarxa de Parcs Naturals

Comte d'Urgell, 187
08036 Barcelona
Tel. 934 022 428
xarxaparc@diba.cat
www.diba.cat/parcsn

El dolmen de Pedra Gentil

Descobrim l'entorn de Vallgorguina (I)



Equipaments i serveis

Oficina del Parc del Montnegre i el Corredor

Consultes tècniques
Horari: dies feiners de 9 a 13 h
Església, 13, 2n. 08471 Vallgorguina
Tel. 938 679 452
p.montnegre@diba.cat

Centre d'Informació de Vallgorguina

Horari: dissabtes i festius de 10 a 14 h
Exposició sobre el dolmen de Pedra Gentil, informació del parc, itineraris senyalitzats i venda de publicacions. Visites concertades a l'exposició i al dolmen, tel. 938 679 125
Església, 13. 08471 Vallgorguina
Tel. 938 679 332

Centre d'Informació del Santuari del Corredor

Situat al recinte del santuari del Corredor, ofereix els serveis d'informació del parc, itineraris senyalitzats, venda de publicacions i exposició informativa. Horari: dissabtes i festius d'11 a 15 h (tot l'any).

Àrea d'esplai del Corredor

Oberta al públic tots els dissabtes i festius. Aparcaments, taules, sanitaris i servei de bar. S'hi organitzen itineraris guiats i altres activitats de coneixement de la natura.
Tel. 938 412 917
Disposa d'un espai amb els serveis necessaris per a l'acampada destinat a grups juvenils. Cal sol·licitar-ne l'autorització al tel. 938 412 917.

ALLOTJAMENTS

- Allotjament rural independent Can Plana. Tel. 938 679 229
- Casa de colònies Can Clarens. Tel. 938 679 195
- La Lluna de Can Castellar. Tel. 600 060 060

EQUIPAMENTS D'EDUCACIÓ AMBIENTAL

- Can Clarens. Centre d'Iniciació a l'Educació Ambiental. Tel. 938 679 195
- Can Plana. Aula d'Entorn Rural. Tel. 938 679 229
- La Lluna de Can Castellar. Tel. 600 060 060

RESTAURANTS

- Ca la Lola. Tel. 938 679 006
- Can Colomeró. Tel. 937 951 526
- Can Pradell. Tel. 660 009 884
- Can Puigdemir. Tel. 938 679 382
- Can Virgili. Tel. 938 679 282
- Casa de menjars Galera 511. Tel. 938 679 073
- Casal del Poble. Tel. 938 679 090
- El Xeremell. Tel. 938 679 256
- La Guina. Tel. 938 679 117
- La Masia. Tel. 937 440 007
- Les Canameres. Tel. 938 679 278
- Racó de Cal Serrador. Tel. 938 679 366
- Tasca i Vins. Tel. 937 440 007

BIBLIOGRAFIA

- GARCIA PEY, E. (1999). *Vallgorguina. Recull de noms antics i moderns*. Associació Cultural Vallgorguina. Vallgorguina.
- LÓPEZ, J. (1989). *Les bruixes de Vallgorguina i el dolmen de Pedra Gentil*. Associació Cultural Vallgorguina. Vallgorguina.
- LUNA, GONÇAL. (2006). *Parc del Montnegre i el Corredor*. Guies dels Parcs, 4. Diputació de Barcelona. Barcelona.
- MORA, J. et al. (1987). *Les fonts de Vallgorguina*. Ajuntament de Vallgorguina. Vallgorguina.
- MORA, J. i RIERA, J. (1991). *Els arbres monumentals i d'anomenada de Vallgorguina*. Associació Cultural Vallgorguina. Vallgorguina.
- SALICRÚ, J. (1993). *Les feines del camp i del bosc a Vallgorguina*. Associació Cultural Vallgorguina. Vallgorguina.

CARTOGRAFIA

- El Corredor. Ed. Alpina.
- El Montnegre. Ed. Alpina.
- Mapa-Guia Excursionista del Montnegre i el Corredor 1:25000. Ed. Alpina.
- Maresme. Mapa Comarcal de Catalunya 1:50000. Institut Cartogràfic de Catalunya.

TRANSPORTS PÚBLICS

- RENFE. Sant Celoni o Arenys de Mar. Tel. 934 900 202
- Transports públics de Catalunya (línia Sant Celoni-Arenys de Mar). Tel. 902 130 014 (Sagalés)
Feiners de dilluns a divendres
(parada a l'entrada del parc pel pont de Can Pradell)